



OFFICE
DE TOURISME
**CŒUR DE
BASTIDES**



ESPRIT
SUD
PÉRIGORD

GÎTE DU COULEAUX - RAYET - VILLERÉAL - LOT ET GARONNE

GÎTE DU COULEAUX - RAYET - VILLERÉAL

Location de Vacances pour 7 personnes à Rayet, proche
de Villéréal dans le Lot et Garonne

<https://giteducouleaux.fr>

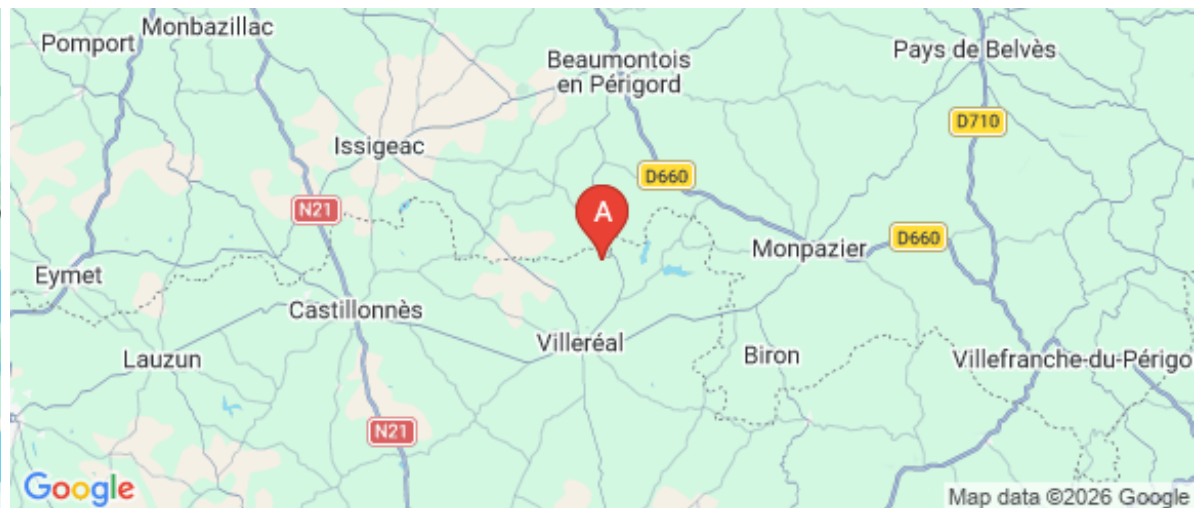
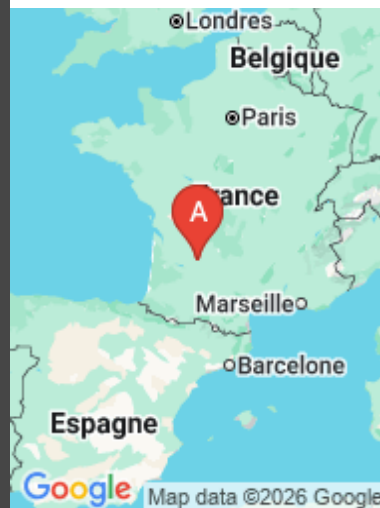


Jackie et Raymond NOUAILLES

+33 5 53 36 04 25

+33 6 73 85 91 34

A Gîte du Couleaux - Rayet - Villeréal :
Couleaux 47210 RAYET





Gîte du Couleaux - Rayet - Villeréal

☆☆☆



Maison



7

personnes
(Maxi: 7 pers.)



2

chambres



137

m²

Jackie et Raymond sont ravis de vous accueillir dans leur gîte, lieu de vacances propice au calme et au dépaysement. Celui-ci est implanté en pleine campagne au cœur du Pays des Bastides, dans un ancien corps de ferme totalement restauré. Vous profiterez d'une piscine privative couverte et chauffée et d'un point de vue privilégié sur la campagne environnante.

Superficie : 137m². 2 chambres avec 2x140cm et 3x90cm (1 lit individuel et 2 superposés) disposant chacune d'une salle d'eau et WC. Cuisine équipée/séjour/salon. Lave linge. Sèche-linge, Lave vaisselle. TV. Lecteur DVD. Chaîne hifi. Clim. réversible. Terrasse couverte 24 m². Jardin privatif 200 m² avec piscine couverte et chauffée de 10mx4m. Ping-pong. Boulodrome. Abri voiture. Location draps.



Pièces et équipements

<i>Chambres</i>	Chambre(s): 2 Lit(s): 3	dont lit(s) 1 pers.: 1 dont lit(s) 2 pers.: 2	
<i>Salle de bains / Salle d'eau</i>	Salle de bains avec douche Salle(s) d'eau (avec douche): 2		
<i>WC</i>	WC: 2		
<i>Cuisine</i>	Cuisine américaine Combiné congélation Four à micro ondes Réfrigérateur		Four Lave vaisselle
<i>Autres pièces</i>	Salon	Séjour	
<i>Media</i>	Câble / satellite Télévision	Chaîne Hifi	
<i>Autres équipements</i>	Lave linge privatif	Sèche linge privatif	
<i>Chauffage / AC</i>	Chauffage Climatisation		
<i>Exterieur</i>	Abri couvert Jardin privé Terrain non clos	Barbecue Salon de jardin	
<i>Divers</i>			

Infos sur l'établissement



Communs

A proximité propriétaire
Habitation indépendante

Entrée indépendante



Activités



Réseaux

Accès Internet



Stationnement

Parking



Services

Location de draps et/ou de linge

Nettoyage / ménage



Extérieurs

Matériel de sport

Piscine privative

A savoir : conditions de la location

Arrivée

Départ

*Langue(s)
parlée(s)*

*Annulation/
Prépaiement/
Dépot de
garantie*

*Moyens de
paiement* Cartes de paiement Chèques bancaires et postaux
Espèces

Ménage

*Draps et Linge
de maison*

*Enfants et lits
d'appoints*

Lit bébé

*Animaux
domestiques*

Les animaux ne sont pas admis.

Tarifs (au 21/04/26)

Gîte du Couleaux - Rayet - Villeréal

Tarifs en €:	Tarif 1 nuit en semaine (L, M, M, J, D)	Tarif 1 nuit en weekend (V ou S)	Tarif 2 nuits weekend (V+S)	Tarif 7 nuits semaine
du 27/06/2026 au 11/07/2026	135€	135€		945€
du 11/07/2026 au 22/08/2026	193€	193€		1350€
du 22/08/2026 au 12/09/2026	135€	135€		945€

Mes recommandations

Expériences et Découverte

Balades et Sentiers

OFFICE DE TOURISME COEUR DE BASTIDES
COEURDEBASTIDES.COM

OFFICE
DE TOURISME
**COEUR DE
BASTIDES**



Restaurant du Lac - Villeréal

+33 7 81 41 57 71# +33 7 68 57 34 62
Pesquie Bas

3.7 km
VILLEREAL



Dans un cadre boisé à deux pas de la bastide de Villeréal, ce restaurant vous propose des plats britanniques et indiens.



L'Alvéole

+33 5 53 71 64 02
31 rue du Dropt
<https://www.restaurant-alveole.fr/>

4.4 km
VILLEREAL



Au cœur de la bastide de Villeréal, poussez les portes du restaurant L'Alvéole ! Jonathan et Mégane vous y propose une cuisine de plaisir travaillée autour de produits locaux et de saisons, en allant chercher aussi des goûts à travers des plantes sauvages et comestibles qu'ils trouvent dans les plaines et forêts des alentours.




Lac de la Ganne

<https://www.peche47.com>

2.0 km
RAYET



Lac de 32,8 hectares, classé en 2ème catégorie. Pêche de carpe de nuit, brochet, gardon et sandre. Chaque pratiquant doit être détenteur d'une carte de pêche (en vente sur Internet ou auprès du magasin Gamm Vert à Villeréal). On peut effectuer le tour du lac par un sentier balisé. Depuis le tour du lac vous pourrez observer les nombreux oiseaux d'eau qui le fréquentent au fil des saisons (pensez à prendre vos jumelles). En hiver et en période de migrations, le site est particulièrement intéressant de par la diversité des espèces présentes.



Lac du Brayssou

<http://www.peche47.com>

3.6 km
TOURLIAC



Lac de 55,6 hectares, classé en 2ème catégorie. Pêche de carpe de nuit, brochet, gardon, sandre. Chaque pratiquant doit être obligatoirement détenteur d'une carte de pêche. Si vous venez vous y promener, n'oubliez pas vos jumelles ! Au fil des saisons, il est possible d'y observer colverts, sarcelles, grèbes, canards siffleurs, hérons cendrés... des plantations d'arbustes et d'essences diverses permettent aux passereaux de s'abriter et de se nourrir en hiver. Merci de respecter ce lieu sensible, n'approchez pas les oiseaux ! Les panneaux pédagogiques positionnés sur les chemins d'accès autour du lac, permettent aux promeneurs d'en apprendre plus sur les espèces présentes. Découvrez aussi le lac en suivant une enquête naturaliste. Le carnet de jeu est disponible sur place, dans les offices de tourisme alentours ou via <https://epidropt.fr/wp-content/uploads/2024/09/livretBAT.pdf>



Circuit Terra Aventura : Cent pur-sang Royale !

+33 5 53 36 40 19
<https://www.terra-aventura.fr>

4.3 km
VILLEREAL



Terra Aventura, c'est une balade originale, une chasse aux trésors qui permet de découvrir le territoire, le patrimoine local et des anecdotes, tout en jouant. Munie de l'appli mobile ou de la feuille de route, la famille part pour l'aventure. Avec des indices à relever, des énigmes à résoudre et un trésor à chercher, les petits et les grands choisissent d'explorer la forêt, les villes, les villages... avec l'excitation de trouver le Graal : les Poi'z. Ces petits personnages à fort caractère qui peuplent l'univers de "Terra Aventura", vous guident et leurs badges sont à collectionner. Cet univers fantastique permet de partager des moments privilégiés en famille à la rencontre de lieux souvent insolites. Parcours de 1 km Durée 1h9 énigmes à trouver. Terr'aventuriers ! Prêts pour une nouvelle découverte ? Zahan vous attend !



Les Marcheurs Villeréalais et du Haut Agenais

+33 5 53 49 07 99

Office de Tourisme Place de la Halle

4.5 km

VILLERÉAL



4

Les Marcheurs Villeréalais organisent des sorties régulières de 9 à 12 km, en alternance les samedis ou dimanches. Dans une ambiance conviviale, vous partirez à la découverte des sentiers balisés du Pays Villeréalais mais aussi du Lot-et-Garonne et de la Dordogne. Chaussures de randonnées obligatoires. (Pour des raisons de sécurité, les chiens ne sont pas acceptés). Nous sommes affiliés à la Fédération Française de Randonnée Pédestre. Le programme des sorties est disponible sur le site internet de l'Office de Tourisme Cœur de Bastides (rubrique agenda) et sur demande par mail.



Un sentier découverte autour du lac du Brayssou

+33 5 53 66 14 14

3.2 km

PARRANQUET



1

N'oubliez pas vos jumelles pour cette balade sur les berges du Brayssou, où vous pourrez observer colverts, sarcelles ou canards siffleurs depuis un abri mis en place par la fédération des chasseurs.



Vallée de Gavaudun

+33 5 53 40 82 29


16.6 km

GAVAUDUN



2

Classée site naturel dans son ensemble depuis 1999, cette vallée creusée par la Lède vaut le détour. Dans un décor de rochers escarpés, de coteaux boisés, on peut y découvrir une multitude d'endroits magiques : le Château de Gavaudun, les villages de Lacapelle Biron et Saint Avit mais aussi des grottes et abris naturels, l'église romane de Laurenque, les vestiges de l'abbaye bénédictine voisine ou bien encore de nombreux moulins et forges le long de la rivière Lède.



Gouffre de Proumeyssac

+33 5 53 07 27 47# +33 5 53 07 85 85

Route de Proumeyssac

<https://www.gouffre-proumeyssac.com>

27.7 km

AUDRIX



3

Baptisé « Cathédrale de cristal », Proumeyssac est aujourd'hui la plus grande cavité aménagée du Périgord. 2 Nouveaux sons et lumières - Mapping à 360° : en 2019 le Gouffre de Proumeyssac a été le premier site souterrain en France à utiliser un éclairage avec du « mapping 3D » pour sublimer une cavité. Ciblée jusque là sur une partie du Gouffre, cette technologie tant appréciée du public sera désormais déployée sur l'ensemble du décor naturel de la « Cathédrale de Cristal ». Le visiteur vivra ainsi une expérience unique dans cet univers minéral au rythme des éblouissants sons et lumières. Comme au siècle dernier, spectaculaire et originale, l'option visite avec descente en nacelle permet de vivre une expérience hors du commun (11 personnes). Le vaste parc libre et gratuit, réservé à nos visiteurs, dispose d'un espace ludo-pédagogique sur le monde souterrain.

Mes recommandations (suite)

Expériences et Découverte

Balades et Sentiers

OFFICE DE TOURISME COEUR DE BASTIDES
COEURDEBASTIDES.COM

OFFICE
DE TOURISME
**COEUR DE
BASTIDES**



ESPRIT
SUD
PÉRIGORD



Map data ©2026 Google

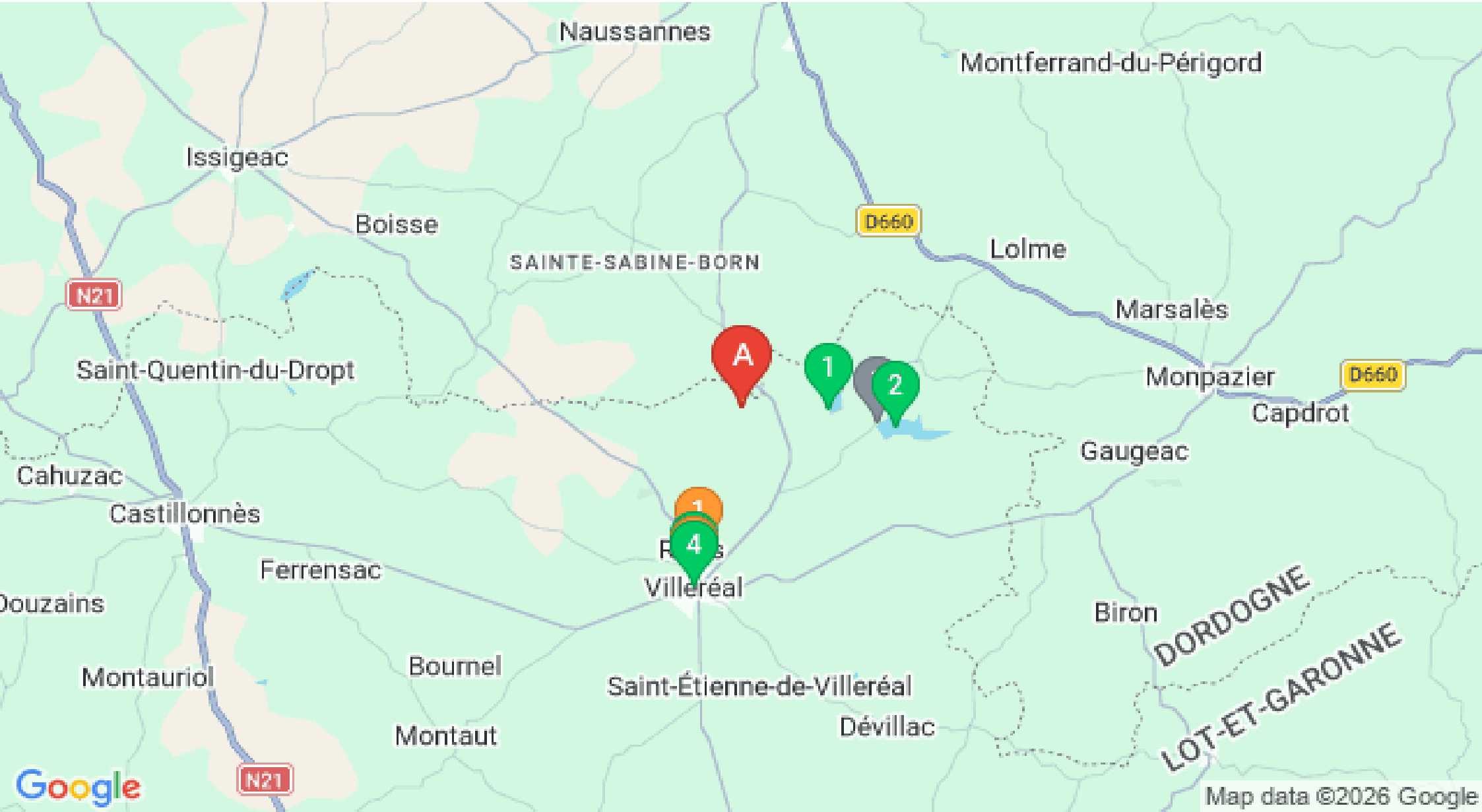
Mes recommandations (suite)

Expériences et Découverte

Balades et Sentiers

OFFICE DE TOURISME COEUR DE BASTIDES
COEURDEBASTIDES.COM

OFFICE DE TOURISME
COEUR DE BASTIDES



Map data ©2026 Google